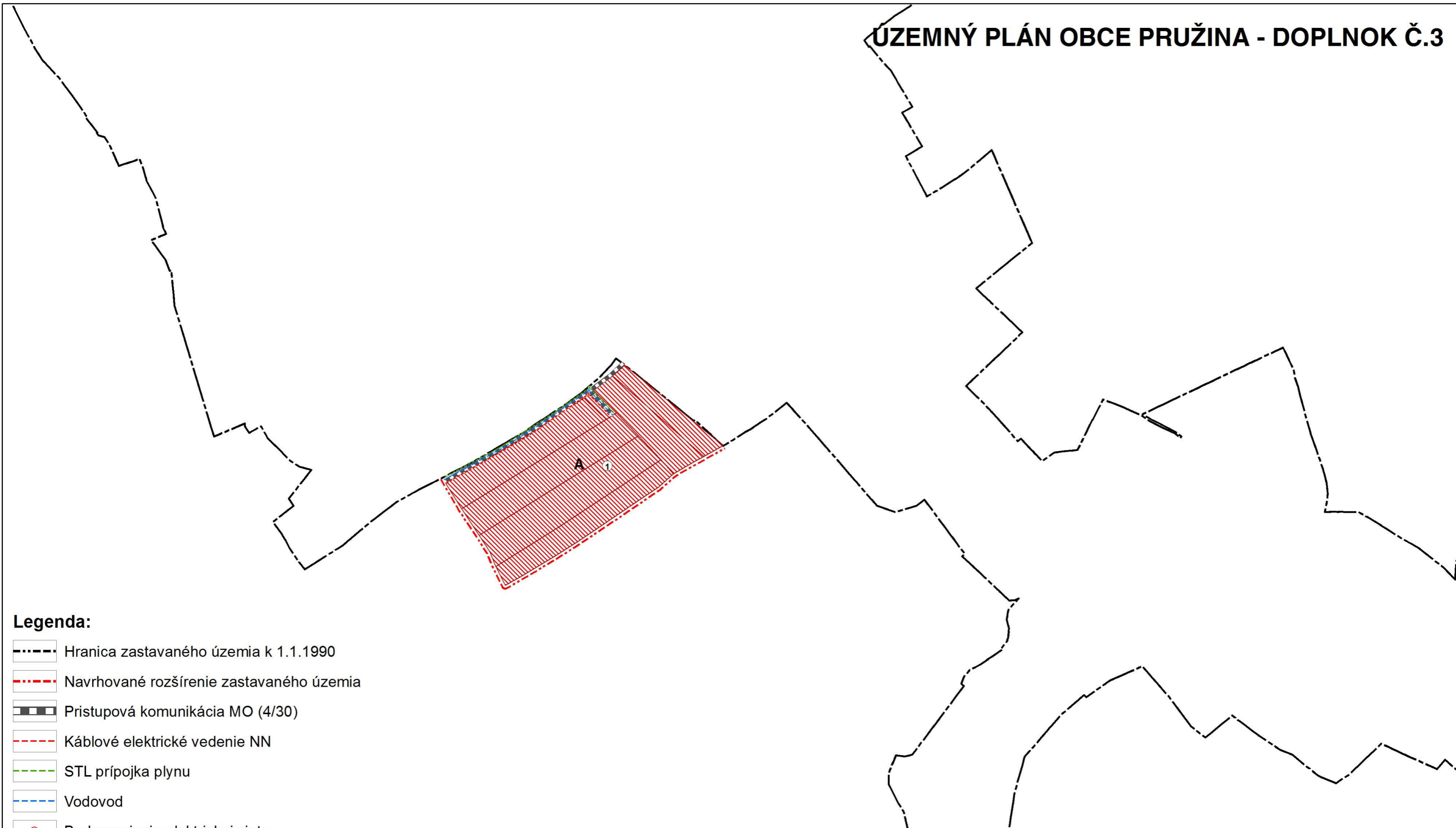








ÚZEMNÝ PLÁN OBCE PRUŽINA - DOPLNOK Č.3



Legenda:

-  Hranica zastavaného územia k 1.1.1990
-  Navrhované rozšírenie zastavaného územia
-  Prístupová komunikácia MO (4/30)
-  Káblové elektrické vedenie NN
-  STL prípojka plynu
-  Vodovod
-  Bod napojenia elektrickej siete
-  Bod napojenia vedenia plynu
-  Bod napojenia miestneho vodovodu
-  Plochy IBV

Regulatív funkčného a priestorového využitia územia:

A Obytné územie

	NÁZOV ÚPD: ÚZEMNÝ PLÁN OBCE PRUŽINA - DOPLNOK Č.3				ČÍSLO VÝKRESU: 2.
	NÁZOV VÝKRESU: KOMPLEXNÝ VÝKRES PRIESTOROVÉHO USPORIADANIA, VEREJNÉHO DOPRAVNÉHO VYBAVENIA A PRVKAMI OCHRANY PRÍRODY				
MIERKA: 1:2000	OBSTARÁVATEL: ING. SLAMKOVÁ	HLAVNÝ RIEŠITEL: ING. ARCH. BRZÁ	RIEŠITELIA: ING. ARCH. BRZÁ	DIGITÁLNE SPRACOVANIE: BC. MIČÍK	DÁTUM: JÚL / 2014